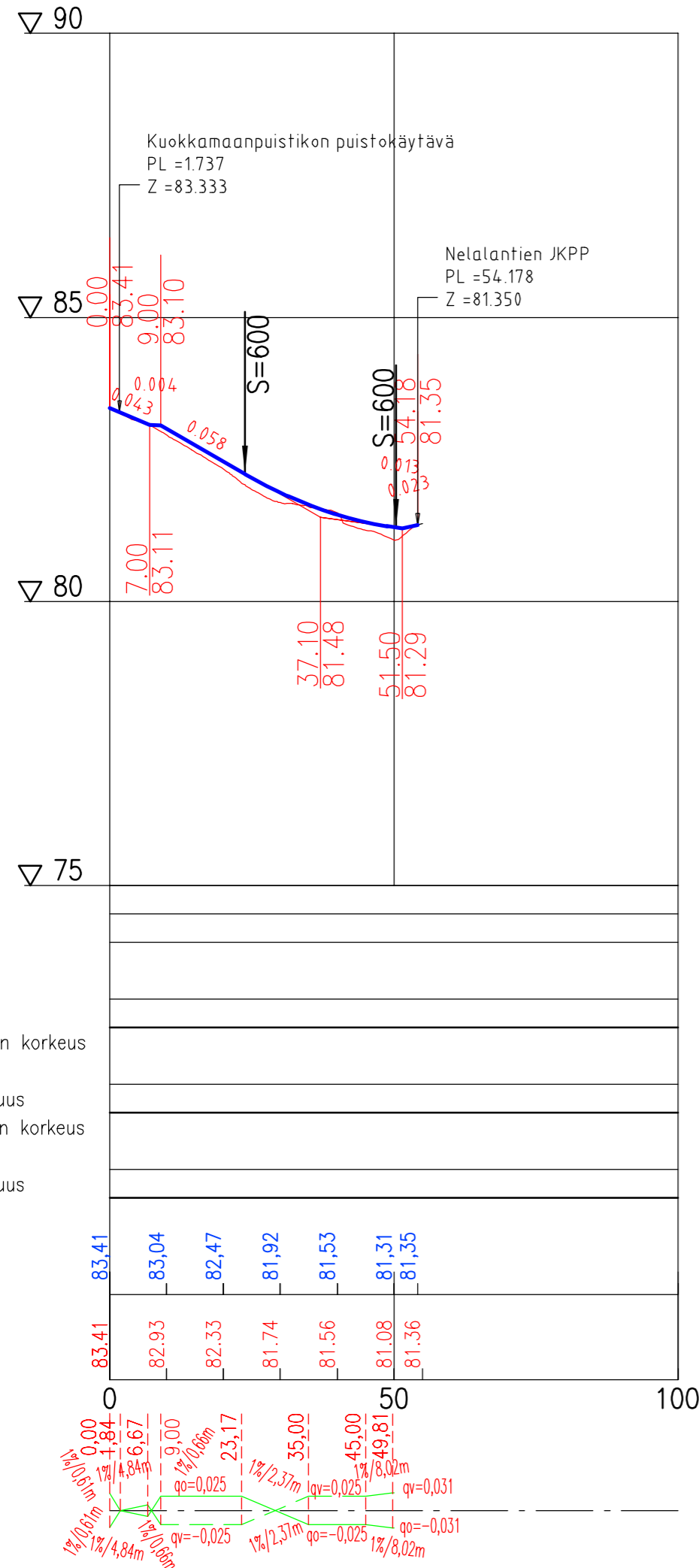


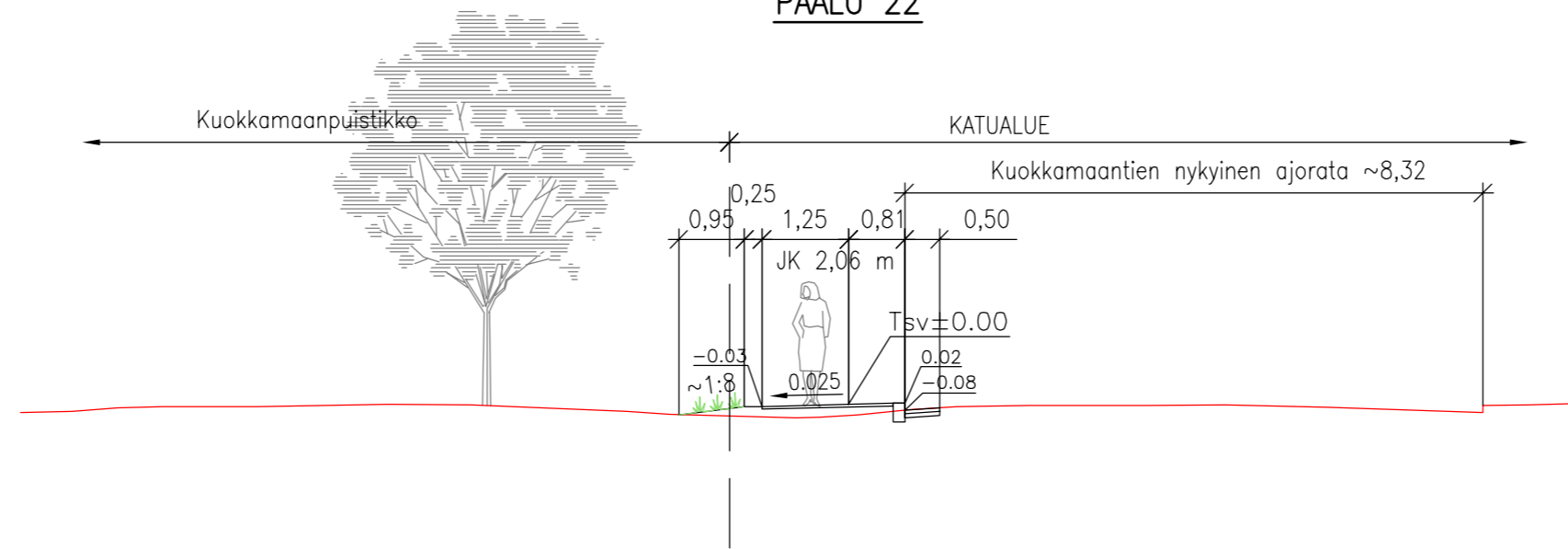
Kuokkamaanpuistikon jalkakäytävä (Kuokkamaantien JK mittalinja)



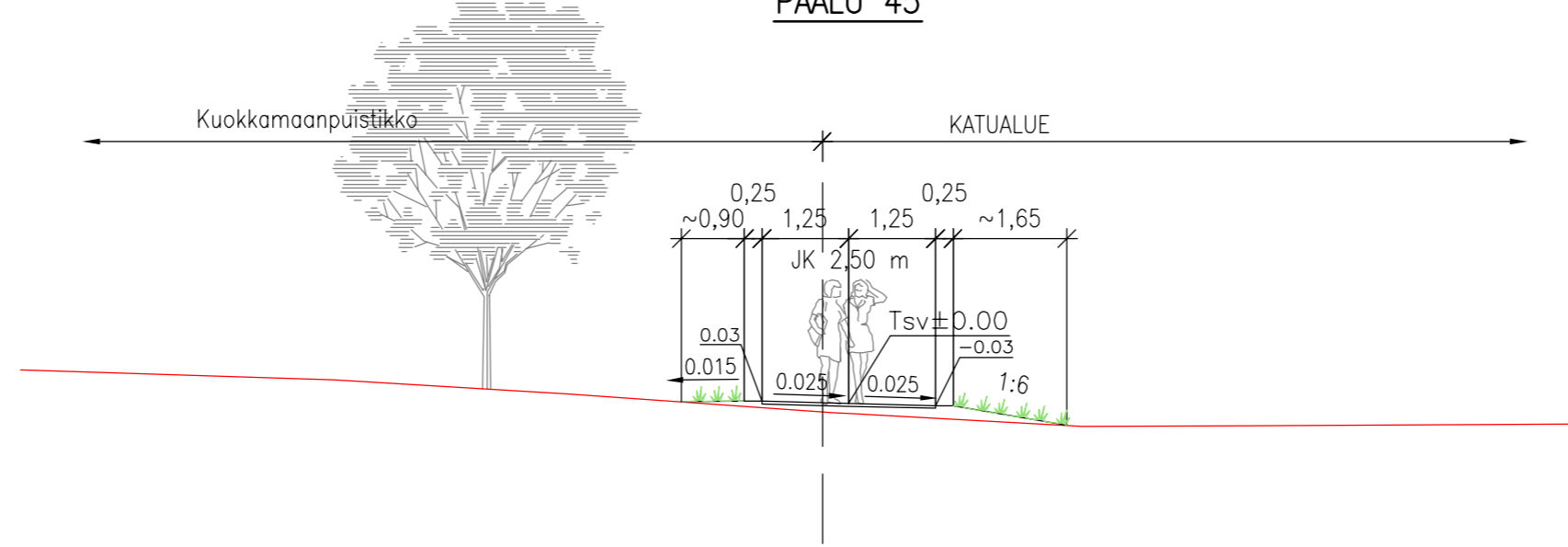
KUOKKAMAANPUISTIKON JALKAKÄYTÄVÄ

TYYPPIPOIKKILEIKKAUKSET 1:100

PAALU 22



PAALU 45



- Päällysrakenne
- Putkien perustamistapa
- Vesijohto, laen korkeus
- Putken mitat ja laatu
- Paalu
- Hulevesiviemäri, sisäpohjan korkeus
- Putken mitat ja laatu
- Paalu, kaivoväli ja kaltevuus
- Jätevesiviemäri, sisäpohjan korkeus
- Putken mitat ja laatu
- Paalu, kaivoväli ja kaltevuus

Tasausviivan korkeus

Maanpinnan korkeus

Ajoradan sivukaltevuus

Tässä suunnitelmassa on käytetty ETRS-GK24/N2000 taso- ja korkeuskoordinaatistoa



TAMPEREEN KAUPUNKI
KAUPUNKIYMPÄRISTÖN PALVELUALUE

Kaupungiympäristön
rakennuttaminen ja ylläpito

NEKALANTIE

JALKAKÄYTÄVÄ JA PYÖRÄTIE VÄLILLÄ KUOKKAMAANTIE-RANTAVAINIO

XXIV (Nekala)

KUOKKAMAANPUISTIKON JALKAKÄYTÄVÄ
KATUSUUNNITELMA
PITUUSLEIKKAUS 1:1000/1:100
TYYPPIPOIKKILEIKKAUS 1:100

Ylan päätös:

Suunnittelupäällikön päätös:

/ §

Muutos

Tark.

Hyv.

Pvm. 21.2.2022

Korvaa piir.n:o

Ark.n:o

Kuntatekniikan suunnittelu

Piirt. Mikko Kielo
Suunn. Mikko Kielo
Tark. Petri Kievaara

Piir.n:o 1/21529/7